

LE TRANQUILLE

Longueur
26,5 km

Pavage
100 %

Difficulté









Ascension totale
382 m

KM (segment)	KM (cumul.)	DESCRIPTION DU TRAJET
		Départ : Saint-Sauveur • Stationnement situé derrière l'église Saint-Sauveur-des-Monts (205, rue Principale)
0,0	0,0	Tourner à gauche sur l'av. de l'Église (vers Morin-Heights)
1,2	1,2	Tourner à droite sur le ch. de la Rivière-à-Simon
1,7	2,9	À l'intersection, tourner à gauche pour traverser le pont et poursuivre sur le ch. de la Rivière-à-Simon
1,3	4,2	À l'arrêt, tourner à droite sur le ch. du Mont-Gabriel pour traverser sous l'autoroute 15
0,3	4,5	Tourner à gauche sur la route 117 (boul. de Sainte-Adèle)
0,2	4,7	Prendre à gauche sur le ch. des Ancêtres
0,7	5,4	Tourner à gauche sur la mtée Binette (devient mtée du Lac-Renaud)
1,5	6,9	Tourner à gauche sur le ch. du Lac-Renaud (vers Morin-Heights) qui devient le Rang 2
6,3	13,2	À l'intersection de la rue des Épinettes, poursuivre sur le Rang 2 (vers Morin-Heights)
0,4	13,6	Tourner à droite sur le ch. du Village ❶
0,5	14,1	Tourner à droite sur le ch. Bélisle
2,4	16,5	Tourner à gauche sur le ch. Watchorn
0,6	17,1	Traverser la route 364 et poursuivre sur le ch. Watchorn
0,9	18,0	Tourner à gauche sur le ch. du Village (route 329 nord)
0,6	18,6	Traverser la route 364 et poursuivre sur le ch. du Village (devient av. de l'Église)
7,9	26,5	Arrivée au stationnement de l'église

NOTE

- ❶ Pour retourner à Saint-Sauveur, tourner à gauche sur le ch. du Village (5,8 km).
- ! Afin de vérifier l'état des routes, veuillez consulter la version électronique de la carte et quebec511.info

LÉGENDE DES ROUTES

Pavée avec accotement	
Pavée sans accotement	
Non pavée	
VÉLOCITÉ trajet cyclable (pavée)	
Rues	
Parc linéaire Le P'tit Train du Nord	
Parc du Corridor aérobie	
Non conviviale (voir au recto)	