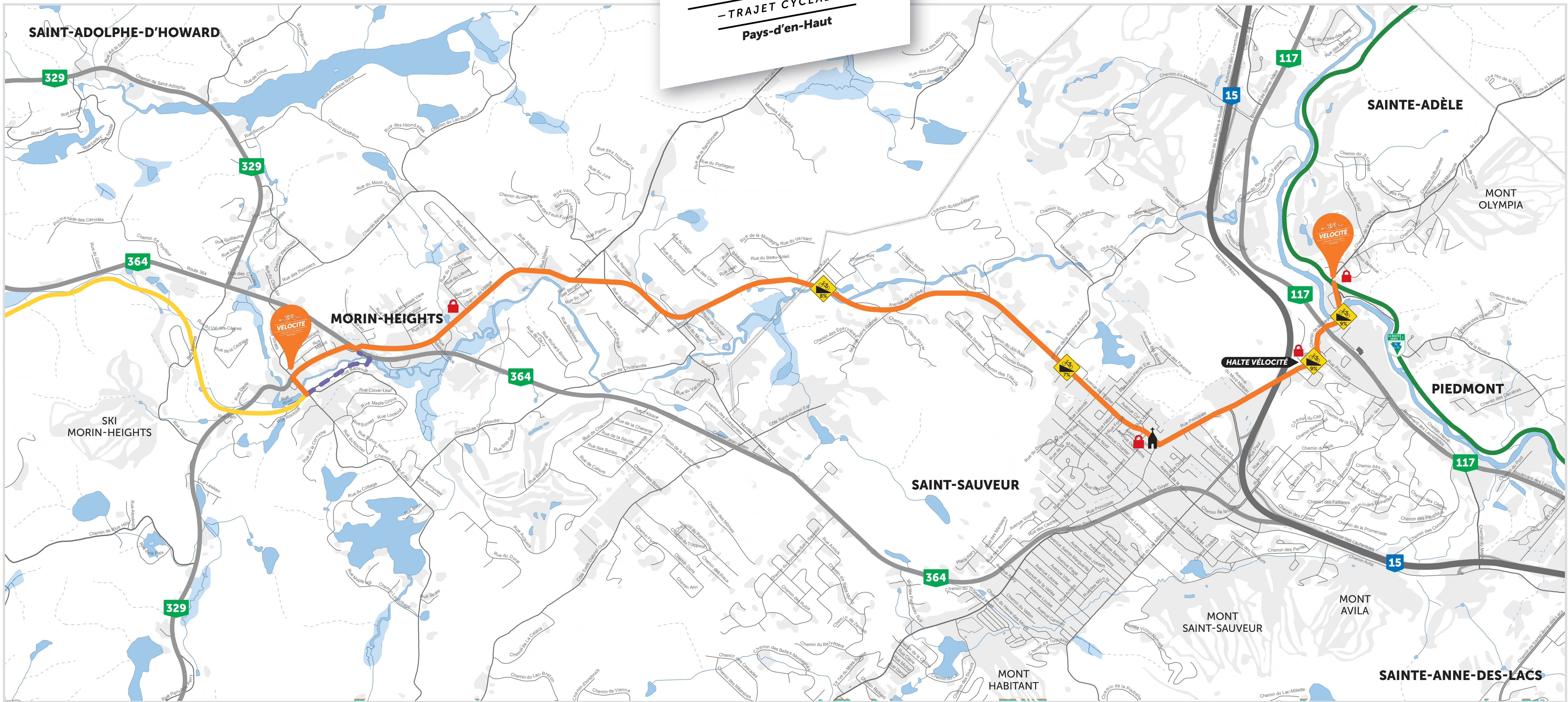









VELOCITÉ

- TRAJET CYCLABLE -
Pays-d'en-Haut



-  Trajet Vélocité
-  Parc linéaire Le P'tit Train du Nord
-  Parc du Corridor aérobique
-  Sentier multifonctionnel projeté

De Piedmont à Saint-Sauveur = 2.5 km
 De Saint-Sauveur à Morin-Heights = 7 km
 Trajet total = 11.3 km

-  Pente forte
-  Support à vélo
-  La Route Verte

