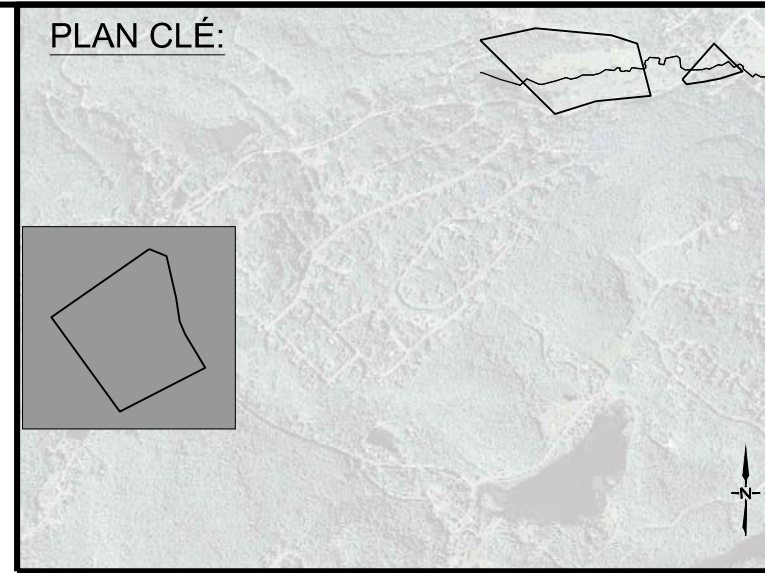


10 cm
5
4
3
2
1
0

LÉGENDE

- - - - - : ZONE INONDABLE 100 ans
- - - - - : ZONE INONDABLE 20 ans
- : CHAINAGE DU COURS D'EAU
- : ZONES D'ÉTUDE

PLAN CLÉ:





CE DOCUMENT D'INGÉNIERIE EST LA PROPRIÉTÉ DE DESSAU ET EST PROTÉGÉ PAR LA LOI. IL EST DESTINÉ EXCLUSIVEMENT AUX FINS QUI Y SONT MENTIONNÉES. TOUTE REPRODUCTION OU ADAPTATION, PARTIELLE OU TOTALE, EN EST STRICTEMENT PROHIBÉE SANS AVOIR PRÉALABLEMENT OBTENU L'AUTORISATION ÉCRITE DE DESSAU.

RÉV.	A - M - J DATE	DESCRIPTION	Préparé Par	Vérifié Par
01	2013-09-10	ÉMISSION FINALE	N.S.	A.T.
00	2013-07-17	ÉMIS POUR COMMENTAIRES	N.S.	A.T.

ÉMISSIONS / RÉVISIONS


TOUTES LES DIMENSIONS DEVRONT ÊTRE PRISES ET VÉRIFIÉES AVANT DE COMMENCER LES TRAVAUX

Secaux

2013-03-11

Client



Références du client

Projet

DÉTERMINATION DES CÔTES DE CRUES 20 ANS ET 100 ANS ET CARTOGRAPHIE DES ZONES INONDABLES

Titre

GRAND RUISSEAU VUE EN PLAN DES ZONES INONDABLES (DÉBIT MAJORÉ DE 10%)

DESSAU

Dessau inc.

375, boul. Roland-Therrien, bureau 400
Longueuil (Québec) J4H 4A6
Téléphone : 514.281.1010
Télécopieur : 450.442.9996

Préparé	Nicolas Sadoch, Ing.	Discipline	Hydraulique
Dessiné	Marc-André Rioux, Des.	Échelle	1:2500
Vérifié	Ammar Taha, Ing., Ph.D.	Date	2013-07-11

Chargé de projet	Ammar Taha, Ing., Ph.D.	No. de séquence	02 de 12
------------------	--------------------------------	-----------------	-----------------

Serv. resp.	Projet	Otp	Disc.	Type	N° Dessin	Rév.
056	B-0003743	300	HY	D	0002	01

