

Quelques règles à suivre

- 1 Préparez votre sortie.** Procurez-vous une carte des sentiers, portez un casque, respectez vos capacités physiques et ayez une trousse de réparation.
- 2 Ne roulez pas dans les sentiers fermés.** S'ils le sont, c'est pour une bonne raison.
- 3 Ne roulez pas les jours de pluie et les 24 h suivantes** afin de prévenir l'érosion des sentiers.
- 4 Roulez toujours dans les sentiers** afin de respecter le milieu naturel.
- 5 Rapportez vos déchets.**
- 6 Doublez avec prudence et soyez courtois en tout temps.** Circuler en petits groupes de dix personnes ou moins est préférable.
- 7 Cédez le passage aux cyclistes qui montent et aux piétons en tout temps.** Roulez lentement lorsqu'il y a de l'achalandage.
- 8 N'effectuez pas de nouveaux tracés ou des travaux non autorisés.** Assurez-vous d'avoir la permission du propriétaire ou du gestionnaire avant toute activité d'entretien.
- 9 Respectez les propriétés privées.** Circuler sur un terrain privé est un privilège et non un droit. Soyez reconnaissant de la générosité des propriétaires.
- 10 Impliquez-vous dans votre communauté!**

EN CAS D'URGENCE : 911

Hôpital Laurentien - 234, rue Saint-Vincent, Sainte-Agathe-des-Monts

Centre multiservices de santé et des services sociaux d'Argenteuil
145, av. de la Providence, Lachute

Hôpital régional de Saint-Jérôme - 290, rue De Montigny, Saint-Jérôme

Informations utiles

- L'accès aux sentiers est gratuit.
- Tous les sentiers sont bidirectionnels.
- La marche est permise dans les sentiers de vélo.
- Chiens en laisse autorisés sauf sur la piste du Corridor aérobique

Pour connaître les conditions et l'ouverture des sentiers :

450 226-2428 | wentworth-nord.ca

Les informations contenues sur cette carte sont mises à jour annuellement. Assurez-vous d'avoir en main la version la plus récente avant de planifier votre itinéraire. À cet effet, veuillez communiquer avec le gestionnaire du réseau.

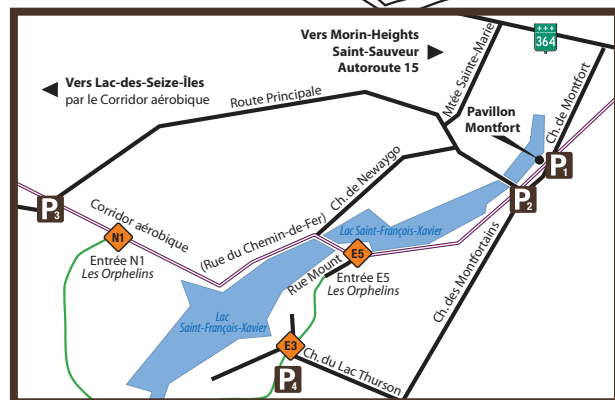
La pratique du vélo de montagne comporte des risques que le cycliste accepte d'assumer. La présente carte a été élaborée en fonction des informations disponibles au moment de sa conception et ne saurait engager la responsabilité des concepteurs en cas d'accident.

Réseau de sentiers d'interprétation des Orphelins

Stationnement
Chemin du Lac-Thurson, Wentworth-Nord (Québec) J0T 1Y0

450 226-2428

wentworth-nord.ca



Réseau de sentiers d'interprétation des Orphelins
Wentworth-Nord

pleinairpdh.com

Carte officielle des sentiers de
VÉLO DE MONTAGNE



Large parcours de 6,1 km
+ 11,9 km de sentiers
étroits et sinueux



2020

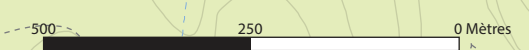
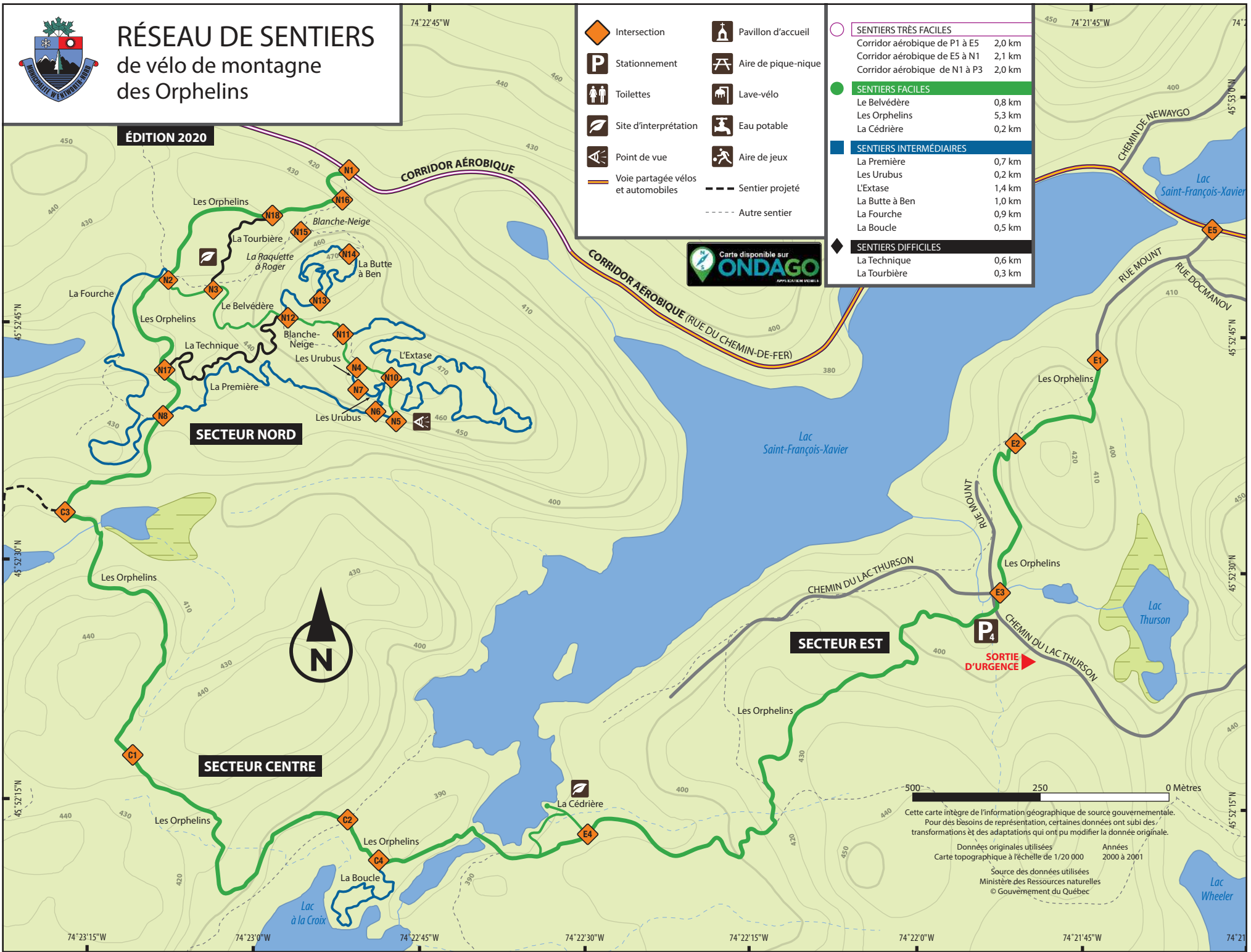


RÉSEAU DE SENTIERS de vélo de montagne des Orphelins

ÉDITION 2020

- Intersection
- Stationnement
- Toilettes
- Site d'interprétation
- Point de vue
- Voie partagée vélos et automobiles
- Pavillon d'accueil
- Aire de pique-nique
- Lave-vélo
- Eau potable
- Aire de jeux
- Sentier projeté
- Autre sentier

SENTIERS TRÈS FACILES	
Corridor aérobie de P1 à E5	2,0 km
Corridor aérobie de E5 à N1	2,1 km
Corridor aérobie de N1 à P3	2,0 km
SENTIERS FACILES	
Le Belvédère	0,8 km
Les Orphelins	5,3 km
La Cédrière	0,2 km
SENTIERS INTERMÉDIAIRES	
La Première	0,7 km
Les Urubus	0,2 km
L'Extase	1,4 km
La Butte à Ben	1,0 km
La Fourche	0,9 km
La Boucle	0,5 km
SENTIERS DIFFICILES	
La Technique	0,6 km
La Tourbière	0,3 km



Cette carte intègre de l'information géographique de source gouvernementale. Pour des besoins de représentation, certaines données ont subi des transformations et des adaptations qui ont pu modifier la donnée originale.

Données originales utilisées : Carte topographique à l'échelle de 1/20 000, Années 2000 à 2001

Source des données utilisées : Ministère des Ressources naturelles, © Gouvernement du Québec