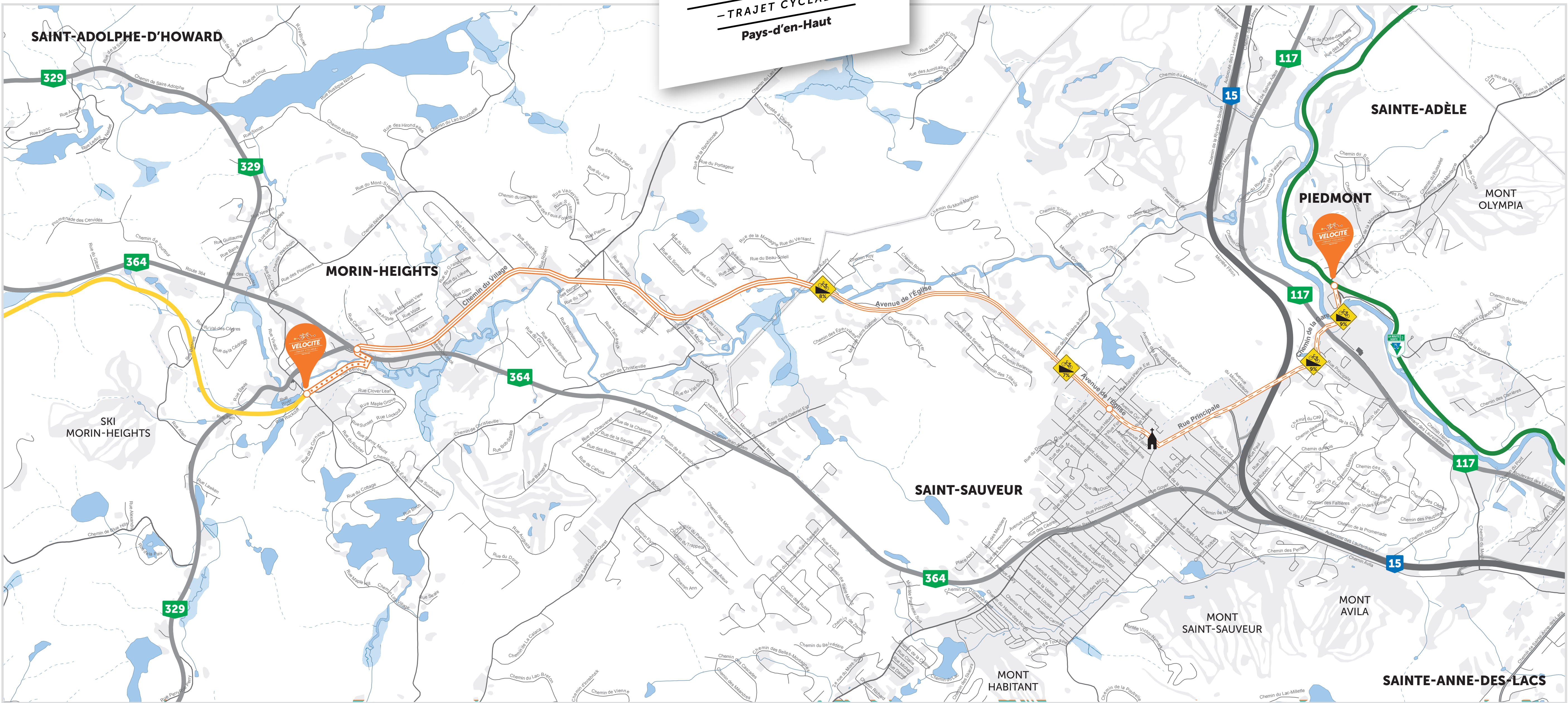







# VELOCITÉ



- TRAJET CYCLABLE -  
Pays-d'en-Haut



### Trajet Vélocité

-  Piste cyclable en site propre
-  Bande cyclable / accotement asphalté
-  Chaussée désignée
-  Parc linéaire Le P'tit Train du Nord
-  Parc du Corridor aérobique

De Piedmont à Saint-Sauveur = 2.5 km  
 De Saint-Sauveur à Morin-Heights = 7 km  
 Trajet total = 11 km

-  Pente forte
-  La Route Verte



 **MRC des Pays-d'en-Haut**

Service de géomatique de la MRC des Pays-d'en-Haut  
 Base de données topographiques du Québec (1/20 000)  
 © Ministère des Ressources naturelles, tous droits réservés, 2001